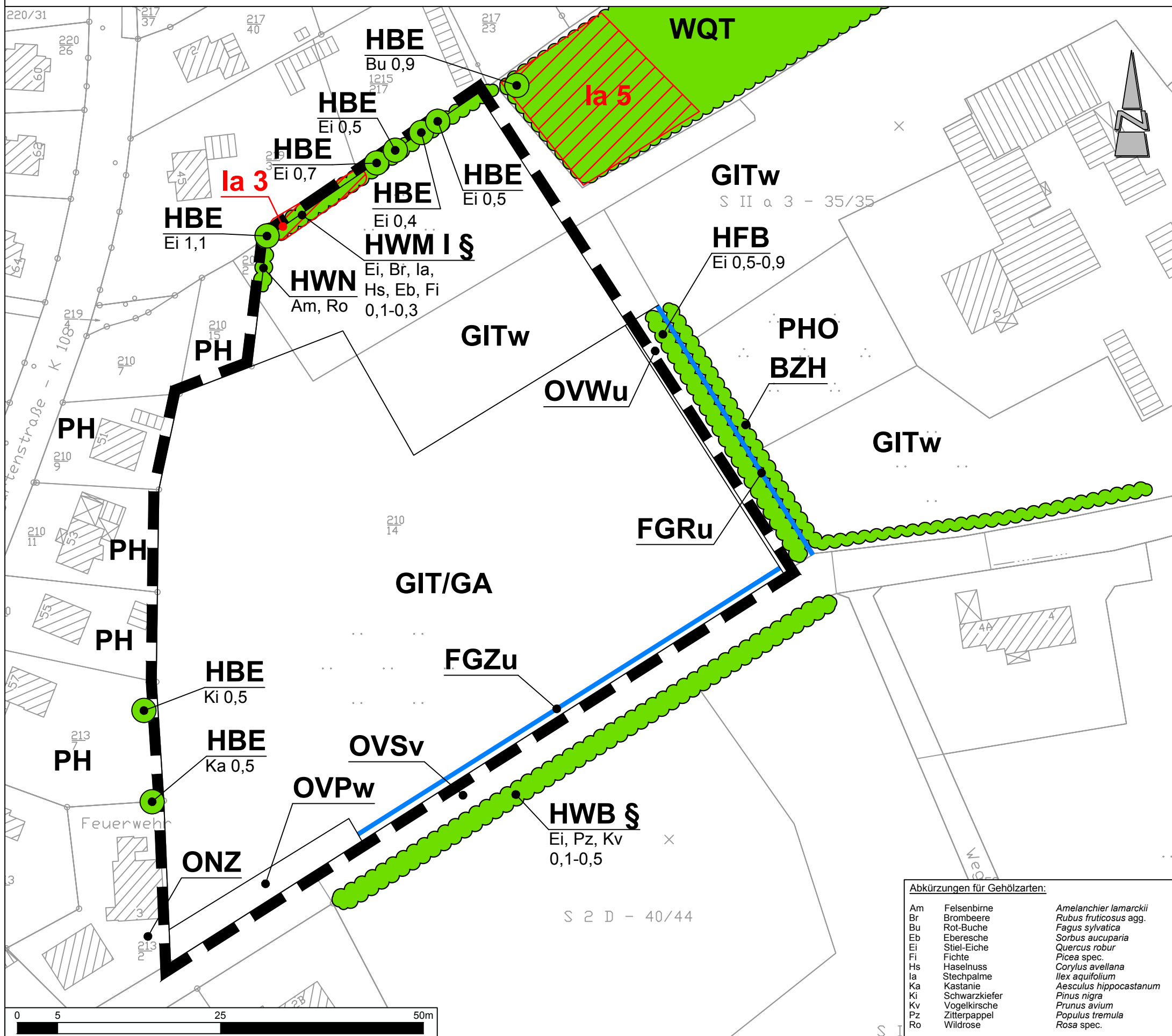





Gemeinde Jade

Umweltbericht zum Bebauungsplan Nr. 64, Teil 1 "An der Feuerwehr Jaderberg"

Bestand Biotoptypen / Gefährdete und/oder besonders geschützte Pflanzenarten



Planzeichenerklärung

-  Geltungsbereich
-  Einzelbaum, Baumgruppe
-  Gehölze

Biotoptypen (Stand 05/2020)

Biotoptypenkürzel nach „Kartierschlüssel für Biotoptypen in Niedersachsen“ (DRACHENFELS 2020)

Wälder, Gebüsche und Kleingehölze

- HBE Einzelbaum/Baumbestand
- HFB Baum-Feldhecke
- Zusatz l = lückiger Bestand
- HWB Baum-Wallhecke §
- HWM Baum-Strauch-Wallhecke §
- HWN Neu angelegte Wallhecke
- WQT Eichenmischwald armer trockener Sandböden

Gewässer

- FGR Nährstoffreicher Graben
- FGZ Sonstiger Graben
- Zusatz u = unbeständige Wasserführung

Grünland

- GA Grünland-Einsaat
- GIT Artenarmes Intensivgrünland trockener Mineralböden
- Zusatz w = Beweidung

Grünanlagen der Siedlungsbereiche, Gebäude, Verkehrsflächen

- BZH Zierhecke
- ONZ Sonstiger öffentlicher Gebäudekomplex. Hier: Feuerwehr
- OVP Parkplatz
- OVS Straße
- OVW Weg
- Zusätze: u = unbefestigt, v = Verbundpflaster, Klinker, w = wassergebundene Decke
- PH Hausgarten
- PHO Obst-/Gemüsegarten

Anmerkung des Verfassers:

Die genaue Lage und Ausdehnung der dargestellten Biotoptypen ist nicht vor Ort eingemessen, so dass hieraus keinerlei Rechtsverbindlichkeit abgeleitet werden kann. Die dargestellten Strukturen geben vielmehr die ungefähre Lage und Ausdehnung der zum Zeitpunkt der Bestandskartierung angetroffenen Biotoptypen und Nutzungen wieder.

Gefährdete und/oder besonders geschützte Pflanzenarten

Liste der nachgewiesenen Pflanzenarten der Roten Liste der gefährdeten Farn- und Blütenpflanzen in Niedersachsen und Bremen (5. Fassung, Stand 01.03.2004) und der gemäß § 7 Abs. 2 BNatSchG besonders geschützten Farn- und Blütenpflanzen.

BNatG	Deutscher Artname	Wissenschaftl. Artname	Rote-Liste-Status	§7
la	Stechpalme	<i>Ilex aquifolium</i>	T -, NB -	§

Rote-Liste-Status:

T = Tiefland, NB = Niedersachsen und Bremen

Gefährdungskategorien: - = nicht gefährdet

Gesetzlicher Schutz: § = nach § 7 Abs. 2 BNatSchG besonders geschützte Art

Häufigkeitsangaben:

Anzahl Sprosse/Horste: 3 = >5 - 25, 5 = >50 - 100

Anmerkung:

Es wurde keine flächendeckende detaillierte pflanzensoziologische Untersuchung durchgeführt. Aus diesem Grund sind weitere Einzelvorkommen gefährdeter Arten nicht auszuschließen. Die Standorte der Pflanzenarten sind nicht eingemessen. Dargestellt sind die ungefähre Lage und Ausdehnung der zum Zeitpunkt der Bestandskartierung angetroffenen Wuchsorte der Pflanzenarten.

Gemeinde Jade

Umweltbericht zum Bebauungsplan Nr. 64, Teil 1 "An der Feuerwehr Jaderberg"

Planart: Bestand Biotoptypen / Gefährdete und/oder besonders geschützte Pflanzenarten

Maßstab	Projekt: 20-2970	Datum	Unterschrift
1 : 1.000	Plan-Nr. 1	Bearbeitet: 05/2020	von Lemm
		Gezeichnet: 06/2020	Schilling
		Geprüft: 06/2020	Diekmann

Diekmann • Mosebach & Partner

Regionalplanung • Stadt- und Landschaftsplanung • Entwicklungs- und Projektmanagement

Oldenburger Straße 86 26180 Rastede Tel. (04402) 91 16 30 Fax 91 16 40



Abkürzungen für Gehölzarten:

Am	Felsenbirne	<i>Amelanchier lamarckii</i>
Br	Brombeere	<i>Rubus fruticosus</i> agg.
Bu	Rot-Buche	<i>Fagus sylvatica</i>
Eb	Eberesche	<i>Sorbus aucuparia</i>
Ei	Stiel-Eiche	<i>Quercus robur</i>
Fi	Fichte	<i>Picea spec.</i>
Hs	Haselnuss	<i>Corylus avellana</i>
la	Stechpalme	<i>Ilex aquifolium</i>
Ka	Kastanie	<i>Aesculus hippocastanum</i>
Ki	Schwarzkiefer	<i>Pinus nigra</i>
Kv	Vogelkirsche	<i>Prunus avium</i>
Pz	Zitterpappel	<i>Populus tremula</i>
Ro	Wildrose	<i>Rosa spec.</i>