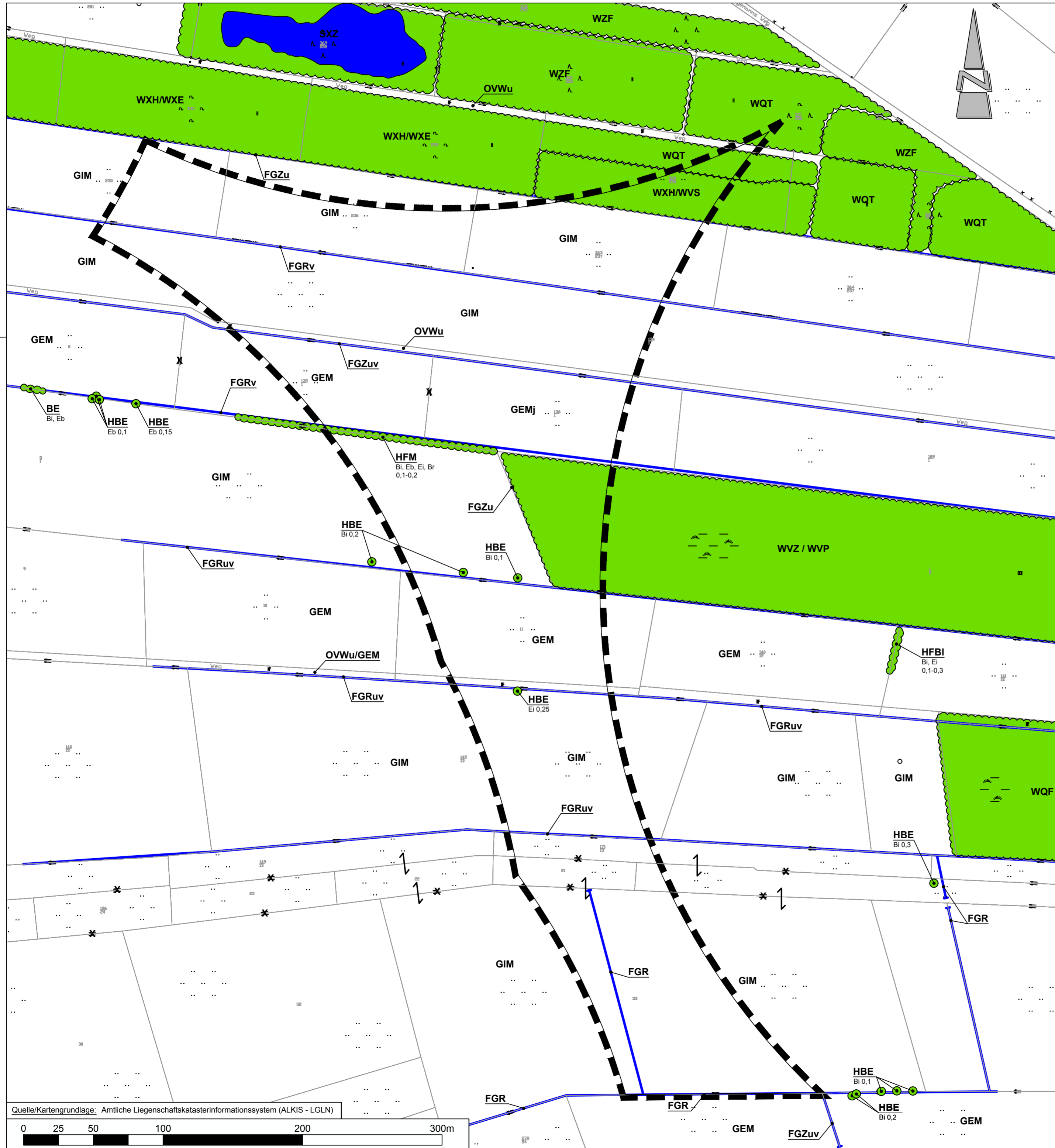








Gemeinde Jade

Umweltbericht zum vorhabenbezogenen Bebauungsplan Nr. 65 "Windpark Jaderaußendeich Nord"

Bestand Biotoptypen



Planzeichenerklärung

-  Geltungsbereich des Bebauungsplans
-  Gewässer
-  Graben
-  Einzelbaum, Einzelstrauch
-  Wälder, Gehölze
-  § gesetzlich geschützte Biotope nach § 30 BNatSchG in Verbindung mit § 24 NAGBNatSchG

Biotoptypen (Stand 02/2021)

Biotoptypenkürzel nach „Kartierschlüssel für Biotoptypen in Niedersachsen“ (DRACHENFELS 2020)

Wälder

- WQF Eichenmischwald feuchter Standorte
- WQT Eichenmischwald trockener Standorte
- WVP Pfeifengras-Birken-Moorwald
- WVS Sonstiger Birken-Moorwald
- WVZ Zwergstrauch-Birken-Moorwald
- WXE Roteichenforst
- WXH Sonstiger Laubforst aus einheimischen Arten
- WZF Fichtenforst

Gehölze

- BE Einzelstrauch
 - HBE Einzelbaum, Baumbestand
 - HFB Baumhecke
 - HFM Strauch-Baumhecke
- Zusätze: 0,3 = Stammdurchmesser in m (geschätzt)
| = lückiger Gehölzbestand

Gewässer

- FGR Nährstoffreicher Graben
 - FGZ Sonstiger Graben
 - SXZ Sonstiges naturfernes Stillgewässer
- Zusätze: u = unbeständige Wasserführung
v = Verbuschung

Grünland

- GEM Artenarmes Extensivgrünland auf Moorböden
 - GIM Intensivgrünland auf Moorböden
- Zusätze: j = Flatterbinse aspektbildend

Siedlungsbiotope/Verkehrsflächen

- OVW Weg
- Zusätze: u = unbefestigt

Abkürzungen für Gehölzarten

- Bi Moorbirke, Hänge-Birke *Betula pendula, B. pubescens*
- Br Brombeere *Rubus fruticosus* agg.
- Eb Eberesche *Sorbus aucuparia*
- Ei Stiel-Eiche *Quercus robur*

Anmerkung des Verfassers:

Die genaue Lage und Ausdehnung der dargestellten Biotoptypen ist nicht vor Ort eingemessen, so dass hieraus keinerlei Rechtsverbindlichkeit abgeleitet werden kann. Die dargestellten Strukturen geben vielmehr die ungefähre Lage und Ausdehnung der zum Zeitpunkt der Bestandskartierung angetroffenen Biotoptypen und Nutzungen wieder.

Gemeinde Jade Landkreis Wesermarsch

Umweltbericht zum vorhabenbezogenen Bebauungsplan Nr. 65
"Windpark Jaderaußendeich Nord"

Planart: Bestand Biotoptypen

Maßstab	Projekt: 20-3087	Datum		Unterschrift	
		Bearbeitet:	10/16, 02/21	von Lemm	
1 : 2.000	Plan-Nr. 1	Gezeichnet:		Wiese/Krause/Drebitz	
		Geprüft:		02/2021 Diekmann	

Diekmann • Mosebach & Partner

Regionalplanung • Stadt- und Landschaftsplanung • Entwicklungs- und Projektmanagement
Oldenburger Straße 86 26180 Rastede Tel. (04402) 91 16 30 Fax 91 16 40

