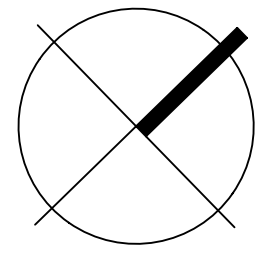
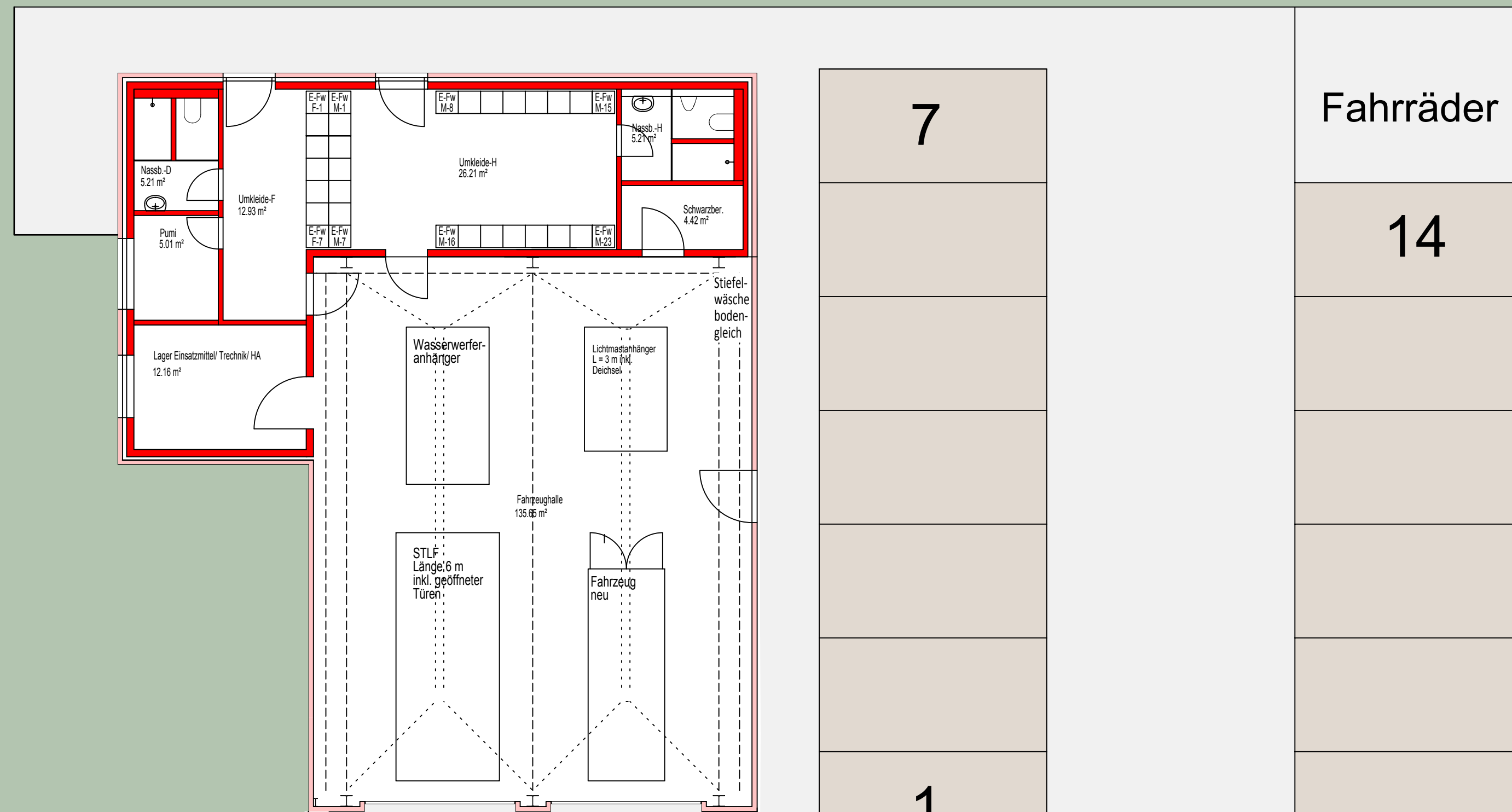
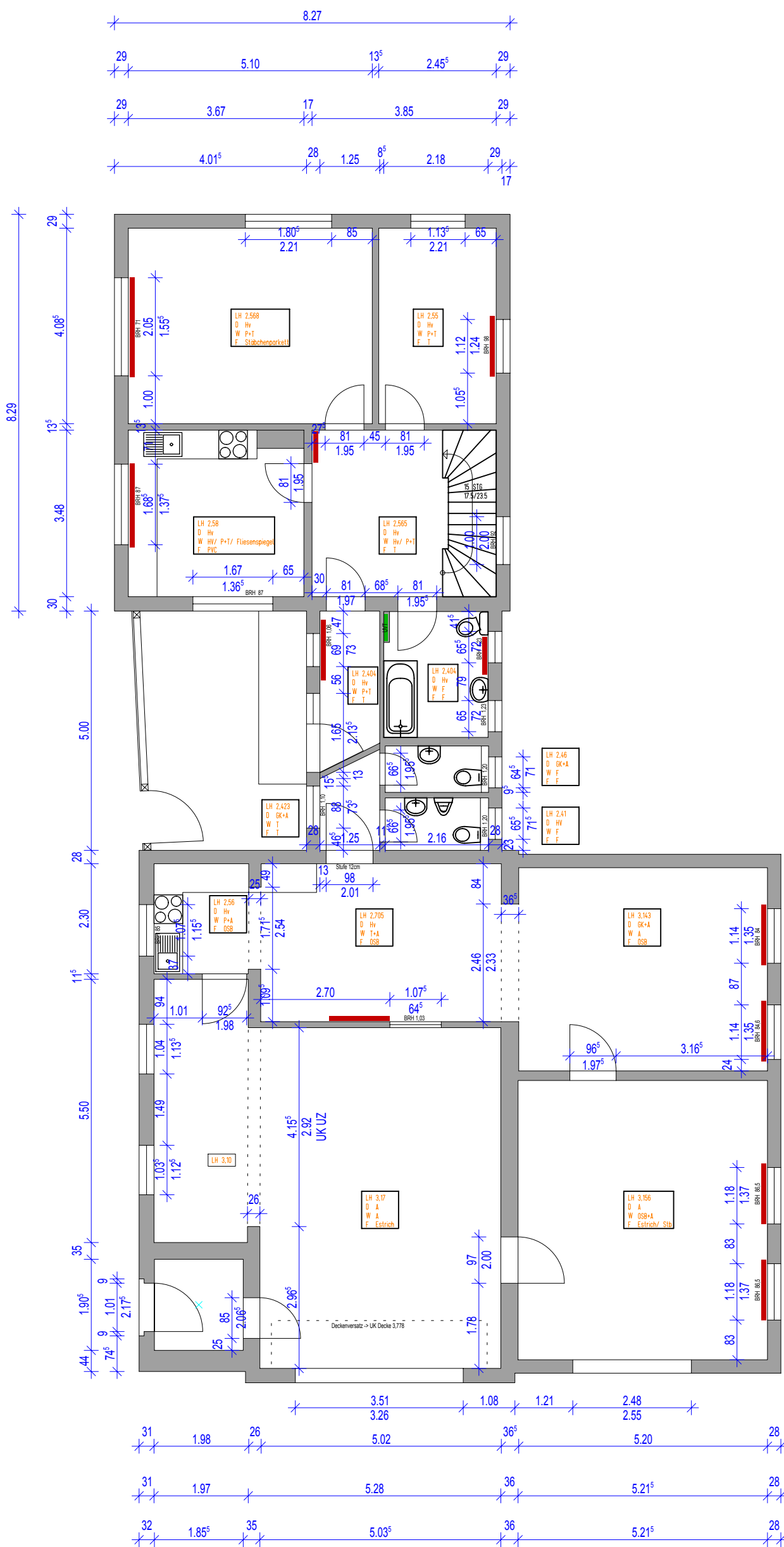


Hinweis:  
Die Grundstücksgrenzen sind nur von der PDF der Liegenschaftskarte abgezeichnet. Eine Überprüfung ist nicht erfolgt.



Der Entwurf sieht den Teilneubau des Einsatzbereiches (Schwarzbereich) vor. Umbauten im Bestand sind noch nicht genau festgelegt und deshalb im Entwurf noch nicht berücksichtigt.



gepflasterte Fläche neu:  
ca. 720 qm

Rasenfläche  
ca. 532 qm

Graben verrohren

Flächen: Teilneubau Einsatzbereich	
Bezeichnung	NGF [m <sup>2</sup> ]
Fahrzeughalle	135,653
Lager Einsatzmittel/ Technik/ HA	12,160
Nassb.-D	5,213
Nassb.-H	5,212
Pumi	5,011
Schwarzber.	4,420
Umkleide-F	12,926
Umkleide-H	26,213
<b>Summe Teilneubau:</b>	<b>206,808</b>

- Bestand
- Abbruch
- Neu

**KAPELS ARCHITEKTEN**  
BIEBRICHER RÜTTERS HAUSSMANN KAPELS  
Kapels Architekten PartG mbB  
Neuenburger Straße 15 - 26340 Zetel  
Tel. 04453 - 48 78 - 0  
Fax 04453 - 48 78 - 28  
info@kapels.de  
www.kapels.de

Phase:  
**Entwurf**  
Projektnummer:  
**BV 703.4**  
Bauvorhaben:  
**Feuerwehrgerätehaus Südbollenhagen**  
Bollenhagener Straße 66, 26349 Jade  
Flur: 16 / Flurstücke 191/2 & 191/4

Bauherr:  
**Gemeinde Jade**  
Jader Straße 47  
26349 Jade

Bauteil:  
**Teilneubau: Einsatzbereich**

Planinhalt:  
**Grundriss EG**  
gemäß Abstimmung vom 05.06.2019  
Maßstab:  
**M. 1:100**

Unterschrift Bauherr: \_\_\_\_\_ Unterschrift Architekt: \_\_\_\_\_

Gezeichnet: \_\_\_\_\_ Datum: \_\_\_\_\_ Blattgröße: \_\_\_\_\_ Blattnummer: \_\_\_\_\_  
Haußmann 21.06.2019 594/ 959 mm 1

**Grundriss EG**

M. 1 : 100